













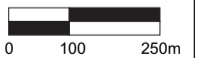
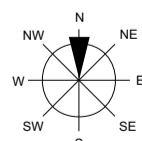


**LEGENDA**

- |                                                                                                                              |                                                                                                                                    |
|------------------------------------------------------------------------------------------------------------------------------|------------------------------------------------------------------------------------------------------------------------------------|
|  ZCS1 - ZONA DE COMÉRCIO E SERVIÇOS 1     |  ZI - ZONA INDUSTRIAL                           |
|  ZCS2 - ZONA DE COMÉRCIO E SERVIÇOS 2     |  ZEPP - ZONA ESPECIAL DE PRESERVAÇÃO PERMANENTE |
|  ZCS3 - ZONA DE COMÉRCIO E SERVIÇOS 3     |  ZEER - ZONA ESPECIAL DE EIXO RODOVIÁRIO        |
|  ZCS4 - ZONA DE COMÉRCIO E SERVIÇOS 4     |  DIRETRIZ VIÁRIA                                |
|  ZR1 - ZONA RESIDENCIAL 1                 |  PERÍMETRO URBANO                               |
|  ZR2 - ZONA RESIDENCIAL 2                 |                                                                                                                                    |
|  ZR3 - ZONA RESIDENCIAL 3                 |                                                                                                                                    |
|  ZR4 - ZONA RESIDENCIAL 4                 |                                                                                                                                    |
|  ZEIS - ZONA ESPECIAL DE INTERESSE SOCIAL |                                                                                                                                    |



FONTE: Dados do PMT

ESCALA: 1:12.500



Secretaria de Estado do Desenvolvimento Urbano  
Serviço Social Autônomo PARANACIDADE



Município: Jardim Alegre  
PLANO DIRETOR MUNICIPAL

Mapa: ZONEAMENTO URBANO

Prancha nº: 63

Data: 03/08/2011

Responsável  
Técnico:

Jurandir Guatassara Boeira  
crea pr 4.092/V